

## 土砂災害に係るオリジナルハザードマップ 作製機能の追加について



### 1. 機能の追加

「えひめ土砂災害ポータル」サイトでは、土砂災害警戒区域等を地図上で確認できる「えひめ土砂災害情報マップ」や、地図上で土砂災害の危険度を表示する「えひめ土砂災害危険度情報」を運用しています。

このポータルにおいて、一人ひとりがお住まいの地域の実状に応じた避難所や避難経路を地図上に書き込むことができる「オリジナルハザードマップ作製機能」を新たに追加しました。

当機能は、家庭で事前に作製し、自宅や職場に備えるなど、避難計画の作成や実際の避難時に活用していただくことを目的としています。

### 2. 機能の内容

以下の便利な機能により、オリジナルのハザードマップが簡単に作製できます。

- 地図へ避難所や自宅等の記号を追加できる
- 避難経路や文字を書き込める
- レイアウトや背景地図を自由に設定できる
- 気象情報や避難時の注意点など土砂災害に関する内容をまとめた「解説項目」を組み込める
- 作製したマップの画像保存や印刷ができる

### 3. ご利用方法

パソコンやスマートフォンなどで利用できます。

<https://www.sabo.pref.ehime.jp/map/hazard/>



バーコード読取機能のあるスマートフォンをお持ちの方は、右のバーコードからもアクセスできます。

#### ○問い合わせ先

土木部河川港湾局砂防課 Tel : 089-912-2700  
担当 : 久保 (内線 4404)、新 (内線 4402)



# オリジナルハザードマップ作成機能について

えひめ土砂災害ポータルに「オリジナルハザードマップ作製機能」が追加されました。パソコンまたはスマートフォンで利用できます。

えひめ土砂災害ポータル Home [どこが危険か知る](#) [いつ避難するか知る](#) [避難情報を知る](#)  
 えひめ土砂災害情報マップ [えひめ土砂災害危険度情報](#)

### どこが危険か知る

#### えひめ土砂災害情報マップ



あなたの家や職場周辺の土砂災害警戒区域等を「えひめ土砂災害情報マップ」で確認しておきましょう。マップには、土砂災害のおそれの高い箇所の位置を表示しています。

#### 土砂災害に関する気象情報

発表なし



クリックして詳細を表示

- 大雨特別警報
- 大雨警報
- 土砂災害警戒情報
- 大雨注意報

### オリジナルハザードマップ作製



あなたの家や職場周辺の「オリジナルハザードマップ」を作製しておきましょう。避難所や自宅、避難経路などを地図上に書き込むことができます。

## オリジナルハザードマップ作製イメージ

### パソコン版



掲載情報を決める

ステップ1 ステップ2 ステップ3 ステップ4

①表示する情報

- 表示 ○ 非表示
- 土石流
  - 【指定済】 特別警戒区域 特別警戒区域
  - 警戒区域 警戒区域
- 土砂災害警戒区域
  - 【指定済】 特別警戒区域 特別警戒区域
  - 警戒区域 警戒区域
- 地すべり
  - 【指定済】 特別警戒区域 特別警戒区域
  - 警戒区域 警戒区域
- 地区
  - 表示 ○ 非表示
  - 避難所

### スマートフォン版



オリジナルハザードマップ作製

掲載情報を決める

ステップ1 ステップ2 ステップ3 ステップ4

①作成エリアを決める

市町 選択してください

市町名 番地等

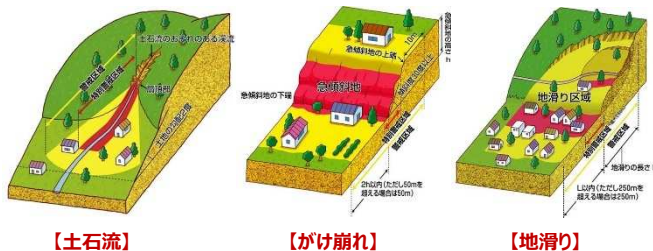
<https://www.sabo.pref.ehime.jp/map/hazard/>

バーコード読取機能のあるスマートフォンをお持ちの方は、右のバーコードからもアクセスできます。




## 提供する情報

### 土砂災害警戒区域・特別警戒区域



土砂災害の種類に応じた基礎調査により、土砂災害による被害のおそれがある範囲を指定したものを

日頃から住んでいる地域の危険な箇所や起こりうる自然災害リスクを知り、防災対策に取り組みましょう。





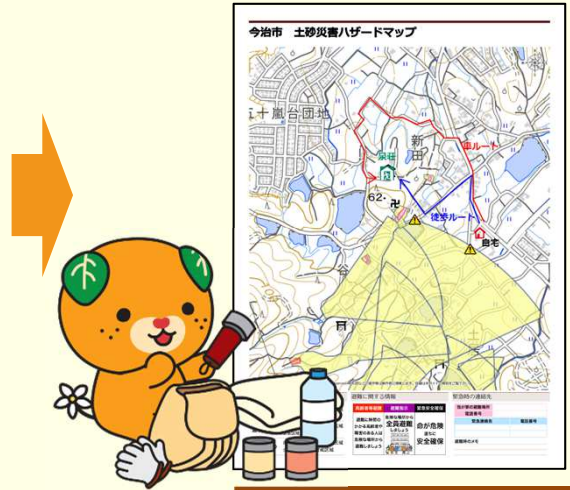
# オリジナルハザードマップを活用しましょう！

## オリジナルハザードマップで日ごろの備えをしよう

家庭で事前に作製し、自宅や職場に備えるなど、避難計画の作成や実際の避難時に活用してください。



オリジナルハザードマップを作製



印刷して避難計画に活用

## 自分だけのハザードマップを作ろう

以下の便利な機能により、オリジナルのハザードマップが簡単に作製！

▼記号 ▼線 ▼面 ▼文字

新規作成 編集 削除 全て削除

線の太さ 普通

線の種類 実線

矢印の設定 矢印あり

線の色 赤

避難経路を書き込める

レイアウトを設定できる

枚数 縦1枚 解説項目なし

枚数 縦1枚 解説項目あり 3種

枚数 縦1枚 解説項目あり 6種

レイアウトを設定できる

背景地図を設定できる

●地理院地図 (淡色地図)

○地理院地図 (7-11/空中写真)

背景地図を設定できる

今治市 土砂災害ハザードマップ

凡例 (土砂災害警戒区域等)

- 土石流: 指定区域 (赤), 特別警戒区域 (黄), 警戒区域 (青)
- 急傾斜地: 指定区域 (赤), 特別警戒区域 (黄), 警戒区域 (青)
- 地すべり: 指定区域 (赤), 特別警戒区域 (黄), 警戒区域 (青)

避難に関する情報

- 高齢者等避難: 避難指示 (赤)
- 危険な場所から全員の避難を促す (黄)
- 命が危険にさらされる (赤)
- 安全確保 (青)

緊急時の連絡先

我が家の連絡先

緊急連絡先 電話番号

避難時のメモ

▼記号 ▼線 ▼面 ▼文字

新規作成 移動 削除 全て削除

- 避難場所
- 避難所
- 市役所
- 町村役場
- 警察
- 消防
- 病院
- 防災備蓄倉庫
- 自宅
- 要配慮者利用施設
- 避難時の危険箇所
- 土石流注意
- かけ崩れ・地すべり注意
- 洪水・内水氾濫注意
- 高潮・津波注意

避難所や自宅等の記号を追加できる

危険や不安を感じたら、警報や注意報が出ていなくても、早めに避難しましょう。

● 大雨により土砂災害の恐れがある場合に、市町村の避難指示や避難勧告の発令がある場合は、避難所や自宅に備えられた避難用品を準備し、避難所へ避難しましょう。

● 浸水した避難場所を避ける時は、浸水が止まるまで待たず、浸水が止まらないうちに避難所へ避難しましょう。

● 浸水した避難場所を避ける時は、浸水が止まるまで待たず、浸水が止まらないうちに避難所へ避難しましょう。

● 浸水した避難場所を避ける時は、浸水が止まるまで待たず、浸水が止まらないうちに避難所へ避難しましょう。

土砂災害警戒情報について

大雨により土砂災害の恐れがある場合に、市町村の避難指示や避難勧告の発令がある場合は、避難所や自宅に備えられた避難用品を準備し、避難所へ避難しましょう。

土砂災害の特徴 (かけ崩れ)

<こんな場所が危険!!>

高さ5m以上の斜面  
勾配30度以上の斜面  
せり出しているがけ  
浮石の多いがけ  
湧き水がある

土砂災害に関する内容をまとめた「解説項目」を組み込める



愛媛県土木部河川港湾局砂防課

〒790-8570 愛媛県松山市一番町4丁目4-2

TEL : (089)912-2700

FAX : (089)941-5887

E-Mail : sabo@pref.ehime.lg.jp