えひめの土木 2010
愛媛県土木部

愛媛県管内図

四国縦貫・横断自動車道等事業計画概要図

平成22年4月1日現在

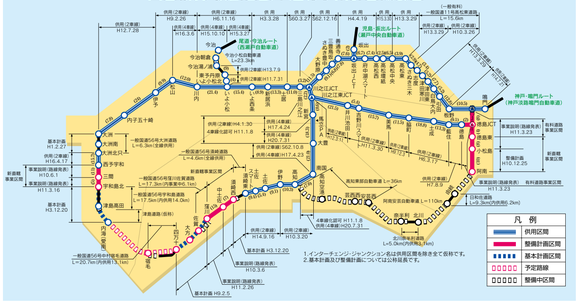

高規格幹線道路の現況

平成22年4月1日現在

道路種別	施行者	路線名	区間	計画延長	事業中延長	開通延長
高速自動車国道及び高速自動車国道に並行する一般国道自動車専用道路	西日本高速道路株式会社	四国縦貫自動車道（徳島自動車道）	徳島県境～川之江東JCT	133km	－	6.5km
		四国縦貫自動車道（松山自動車道）	川之江JCT～大洲IC		－	126.9km
		（小　計）			－	133.4km
	西日本高速道路株式会社	四国横断自動車道（阿南自動車道）	香川県境～川之江JCT	118km	－	4.4km
	西日本高速道路株式会社	四国横断自動車道（高知自動車道）	川之江JCT～高知県境		－	16.2km
		四国横断自動車道	高知県境～津島町岩松		－	－
	国土交通省	宇和島道路	津島町岩松～宇和島北IC		3.5km	14.0km
		四国横断自動車道	宇和島北IC～西予宇和IC		15.5km*1	0.0km
	西日本高速道路株式会社	四国横断自動車道（松山自動車道）	西予宇和IC～大洲北JCT		－	15.7km
	国土交通省	大洲道路	大洲南IC～大洲北IC		－	6.3km
		（小　計）			19.0km	56.6km
	合　計			251km	19.0km	190.0km
上記以外の自動車専用道路	国土交通省西日本高速道路株式会社	今治小松自動車道	今治湯ノ浦IC～いよ小松IC	23.3km	－	13.0km
	国土交通省	今治道路	今治IC～今治湯ノ浦IC		10.3km	0.0km
		（小計）			10.3km	13.0km
	国土交通省本州四国連絡高速道路株式会社	西瀬戸自動車道	広島県境～今治IC	31.9km	－	25.6km
	国土交通省	大島道路	大島南IC～大島北IC		－	6.3km
		（小計）			－	31.9km
	合　計			55.2km	10.3km	44.9km
合計				306.2km	29.3km	234.9km

*1 新直轄区間の事業延長

⑨都市計画道路来住余戸線



⑩松山港湾改修事業(県・直轄)
松山港港湾環境整備事業(県)

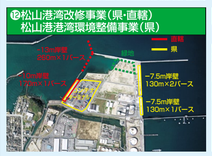

⑪二級河川大川広域河川改修事業

⑭一般国道379号（岩谷BP）

⑬二級河川宮前川広域河川改修事業

⑯一級河川肱川(下流)広域河川改修事業

⑰一般国道379号(内子東BP)

⑳山鳥坂ダム建設事業(直轄)

⑱鹿野川ダム改造事業(直轄)

②一般国道197号(名坂道路)

③高野地地区地すべり対策事業

㉑四国横断自動車道(宇和島北～西予宇和)(新直轄)

②一級河川肱川広域河川改修事業

㉓針木地区急傾斜地崩壊対策事業

㉕宇和島港港湾改修事業
宇和島港港湾環境整備事業

㉔深泥川通常砂防事業

④中緑地区急傾斜地崩壊対策事業



⑥一般国道196号今治道路(直轄)

⑦一般国道317号(交差点改良)

⑧今治新都市第1地区土地区画整理事業(都市再生機構)
今治新都市第2地区土地区画整理事業(都市再生機構)

⑤一般国道岩城弓削線生名橋工区

②主要地方道新居浜別子山線青龍橋工区

①三島川之江港港湾改修事業(県・直轄)

③西倉谷川通常砂防事業

④才土地区急傾斜地崩壊対策事業

⑮一般国道33号三坂道路(直轄)

⑱西の谷地区地すべり対策事業

下水道の現況(雨水)

平成21年3月31日現在

事業名	整備対象区域面積 (ha)	整備済区域面積 (ha)	事業実施市町
公共下水道	12,900.9	6,779.7	松山市、今治市、宇和島市、八幡浜市、新居浜市、西条市、大洲市、伊予市、四国中央市、西予市、東温市、松前町

下水道の現況(汚水)

普及率45.9%
平成21年3月31日現在

事業名	行政人口 (人)	処理区域面積 (ha) 全体計画	処理区域面積 (ha) 整備済	処理人口(人) 全体計画	処理人口(人) 供用済	事業実施市町
公共下水道	1,402,104	29,899.0	13,098.4	1,210,750	653,153	松山市、今治市、宇和島市、八幡浜市、新居浜市、西条市、大洲市、伊予市、四国中央市、西予市、東温市、久万高原町、松前町、砥部町、内子町（友生町）
特定環境保全公共下水道	62,203	1,166.5	787.9	41,536	19,445	松山市、今治市、八幡浜市、伊予市、上島町、伊方町（松野町）
計	1,464,307	31,065.5	13,886.3	1,252,286	672,598	（）内は未着手

海岸の現況

平成21年4月1日現在

所管	延長(km)	海岸数(箇所)	比率
国土交通省　河川局	632.2	170	37.2%
国土交通省　港湾局	304.7	54	17.9%
農林水産省　農村振興局	267.7		15.8%
水産庁	379.1		22.3%
河川局・農村振興局共管	115.0	49	6.8%
計	1,698.7		100.0%

重要港湾の現況

平成22年4月1日現在

港湾名	港湾管理者	重要港湾指定年月日	港湾区域 地先地区市町	面積 (ha)	最大水深公共岸壁 水深 (m)	延長 (m)	バース数
三島川之江港	愛媛県	S46. 4. 1	四国中央市	1,106	-15	350	1
新居浜港	新居浜港務局	S26. 9. 22	新居浜市	1,770	-7.5	323	2
東予港	愛媛県	S39. 4. 1	新居浜市 西条市	13,793	-7.5	130	1
今治港	今治市	S26. 1. 19	今治市	616	-12	240	1
松山港	愛媛県	S26. 1. 19	松山市	2,200	-10	910	5
宇和島港	愛媛県	S35. 6. 9	宇和島市	160	-7.5	130	1

砂防の現況

平成22年4月1日現在

	砂防 土石流危険渓流(渓流)	砂防 砂防指定地面積(ha)	地すべり 地すべり防止区域危険箇所数	地すべり 地すべり防止区域指定面積(ha)	急傾斜地 急傾斜崩壊危険箇所数	急傾斜地 急傾斜地崩壊危険区域指定面積(ha)
東予	1,395	8,424.31	112	1,076.45	1,717	240.35
中予	1,268	3,290.44	82	979.39	2,041	217.09
南予	3,214	4,636.13	312	1,735.88	5,049	1,004.15
県全体	5,877	16,350.88	506	3,791.72	8,807	1,461.59

都市計画区域の現況

平成22年4月1日現在

都市計画区域の名称	当初指定年月日	市町名	区域の指定	都市計画区域の面積(ha) 市街化区域(用途地域)	市街化区域(調整区域)	計
松山広域	S46.12.20 (S55.8.5)	松山市	一部	7,028.7	14,415.7	21,444
		伊予市	一部	380.6	2,660.4	3,041
		東温市	一部	373.7	2,006.3	2,380
		松前町	全域	396.1	1,635.9	2,032
		砥部町		160.9	469.1	630
		3市2町		8,340.0	21,187.4	29,527
今治広域	S48.12.28	今治市	一部	2,291.4	9,574.6	11,866
菊間	S25.3.14 (S56.8.14)			186.3		2,789
新居浜	H21.1.13	新居浜市	一部	2,526.8		9,998
西条	H21.1.13	西条市	一部	2,241.8		17,754
四国中央	H18.12.26	四国中央市	一部	1,652.4		13,611
久万	S49.12.6	久万高原町	一部	97.5		4,325
大洲	H21.1.13	大洲市	一部	533.2		4,296
内子	S29.5.13 (S43.12.23)	内子町	一部	229.4		978
八幡浜	H20.2.5	八幡浜市	一部	495.3		7,636
西予	H22.3.30	西予市	一部	392.9		7,088
広見	S31.9.10	鬼北町	一部			2,687
南予レクリエーション	S48.12.25	宇和島市	一部	1,035.6		21,517
		愛南町	一部	378.0		11,477
		1市1町		1,413.6		32,994
計13区域	1７市町					145,549

県立都市公園の現況

平成22年4月1日現在

種別	名称 番号	名称 公園名	位置	計画決定面積(ha)	開設 面積(ha)	開設 年月日	主要施設
総合	5・4・2	道後公園	松山市道後	8.90	9.47 9.17 9.10 8.60 8.56	M21. 6. 27 S32.10. 1 S36. 4. 1 S54. 1.30 S55. 7.22	復元武家屋敷、管理棟(湯築城資料館)、球technical、休憩所、展望台、子規記念博物館
広域	9・6・1	愛媛県営総合運動公園	松山市上野町及び西野町 伊予郡砥部町宮内、上原町及び原町	113.00	52.80 66.10 68.20 69.00	S55. 5.15 S63. 4. 1 H 元. 4. 1 H 2. 4. 1	陸上競技場「ニンジニアスタジアム」、補助競技場、球技場、体育館、テニスコート、弓道射場、とべ動物園、キャンプ場、多目的広場
広域	9・5・1	第1号南予レクリエーション都市公園	宇和島市津島町近家及び津島町高田	41.80	0.43 17.00 21.61 28.81	S51. 4. 1 S60. 4. 1 H 元. 4. 1 H 9. 4. 1	日本庭園「南楽園」、南楽園ファミリーパーク、オートキャンプ場
総合	5・7・2	第2号南予レクリエーション都市公園	宇和島市津島町北灘	60.00			
総合	5・8・3	第3号南予レクリエーション都市公園	南宇和郡愛南町御荘平城及び深浦 南宇和郡愛南町久良、城辺甲、蓮華寺、深浦、船越及び古月	214.80	0.98 4.38 36.40 73.00 86.35 91.47	S51. 4. 1 S53. 7. 1 S56. 7. 1 S58. 4. 1 S60. 4. 1 H 元. 4. 1	花木園、春木園、野球場、テニスコート、キャンプ場、宇和海展望タワー
総合	5・6・4	第4号南予レクリエーション都市公園	宇和島市津島町近家字�、梶ケ内、他	36.00	19.40 20.20	H 7. 4. 1 H21. 4. 1	バードアイランド、南レクサーキット、テニスコート
総合	5・5・5	第5号南予レクリエーション都市公園	南宇和郡愛南町御荘平城	10.90	5.40 7.20 8.90 5.60	S53. 7. 1 S56. 7. 1 S59. 4. 1 H21. 4. 1	御荘プール
特残	7・7・2	第6号南予レクリエーション都市公園	宇和島市日振島	90.30	1.38 7.65 10.01 11.44	S54. 7. 1 S58. 7. 1 S60. 4. 1 S61. 7. 1	日振海水浴場、大入キャンプ場、遊歩道
総合	5・8・7	第7号南予レクリエーション都市公園	南宇和郡愛南町御荘平城、和口、長洲	132.10	41.70 45.70	H 4. 4. 1 H 7. 4. 1	ジャンボスライダー、太陽の広場、梅見本園、梅林園

河川の現況

平成21年4月1日現在

	一級河川指定区間外(直轄管理区間) 水系	河川数	延長(km)	一級河川指定区間、二級河川、準用河川 水系	河川数	延長(km)	計 水系	河川数	延長(km)
一級河川	(4)	(19)	119.5	5	745	1,824.9	5	745	1,944.4
二級河川				182	411	1,247.2	182	411	1,247.2
小計	(4)	(19)	119.5	187	1,156	3,072.1	187	1,156	3,191.6
準用河川				42	112	119.4	42	112	119.4
計	(4)	(19)	119.5		1,268	3,191.5	229	1,268	3,311.0

注1）（　）書は内書き。

ダムの現況

平成22年4月1日現在

ダム名	ダムの管理者	河川名(水系名)	所在地	ダムの目的	ダムの規模 ダム高 (m)	ダム長 (m)	集水面積 (km2)	総貯水量 (千m3)	完成年度
鳥坂	愛媛県	足谷川(国領川)	新居浜市	F. I. P	57.9	108.6	51.1	1,590	S37
玉川		喜井川(喜井川)	今治市	F. N. W. I	56.0	260.0	38.1	9,900	S45
高藤		加茂川(加茂川)	西条市	F. N. I. P	61.7	207.7	100.6	36,000	S47
盛賀川		須賀川(須賀川)	宇和島市	F. N. W	40.2	159.5	14.0	3,050	S50
山財		柳代川(柳瀬川)	宇和島市	F. N. A. W	64.0	205.0	29.4	6,500	S55
谷		谷本川(谷本川)	今治市	F. N. W	42.3	225.0	4.9	1,790	H3
鹿野川	国土交通省	肱川(肱川)	大洲市	F. P	61.0	167.9	513.0	48,200	S33
柳瀬		銅山川(喜野川)	四国中央市	F. A. W. I. P	55.5	140.7	170.7	32,200	S28
石手川		石手川(重信川)	松山市	F. A. W	87.0	277.7	72.6	12,800	S47
野村		肱川(肱川)	西予市	F. A. W	60.0	300.0	168.0	16,000	S56
新宮	水資源機構	銅山川(喜野川)	四国中央市	F. A. I. P	42.0	138.0	254.3	13,000	S50
富郷		銅山川(喜野川)	四国中央市	F. W. I. P	111.0	250.0	101.2	52,000	H12
山鳥坂	国土交通省	河辺川(肱川)	大洲市	F. N	約103.0	-	64.7	24,900	建設中

注）F：洪水調節又は防災　N：不特定用水又は河川維持用水　A：かんがい　W：上水道用水　I：工業用水　P：発電

道路現況の総括

平成21年4月1日現在

道路種別	路線数	実延長	規格改良済延長(改良率) 内5.5m以上(改良率)	規格改良済延長(改良率) 改良済(改良率)	舗装済延長(舗装率) 内開基舗装を除く(改良率)	舗装済延長(舗装率) 改良済(改良率)	橋梁 個数	橋梁 延長	トンネル 個数	トンネル 延長	歩道等設置道路延長
			km	km %	km	km %	km	km	km	km	km
一般国道(指定区間)	6	452.2	452.2(100.0)	452.2(100.0)	452.2(100.0)	452.2(100.0)	655	35.0	42	18.0	339.6
一般国道(指定区間外)	13	612.3	468.2(76.5)	500.1(81.7)	430.7(70.3)	609.2(99.5)	536	18.7	81	44.2	348.8
一般国道合計	18	1,064.6	920.4(86.5)	952.3(89.5)	883.0(82.9)	1,061.4(99.7)	1,191	53.7	123	62.2	688.4
主要地方道	54	1,099.7	725.2(65.9)	850.9(77.4)	608.8(55.4)	1,071.8(97.5)	747	18.0	56	21.3	369.7
一般県道	189	1,796.2	696.6(38.8)	1,005.3(56.0)	558.6(31.1)	1,658.4(92.3)	1,020	15.7	23	5.2	281.1
県道 合計	244	2,895.9	1,421.8(49.1)	1,856.2(64.1)	1,167.4(40.3)	2,730.2(94.3)	1,767	33.7	79	26.5	650.8
一般国道・県道合計	262	3,960.4	2,342.2(59.1)	2,808.5(70.9)	2,050.4(51.8)	3,791.6(95.7)	2,958	87.4	202	88.7	1,339.1
県管理道路合計	257	3,508.2	1,890.0(53.9)	2,356.3(67.2)	1,598.1(45.6)	3,339.4(95.2)	2,303	52.4	160	70.7	999.6
一般市町村道	1,065	1,554.2	551.7(35.5)	1,220.5(78.5)	300.2(19.3)	1,492.6(96.0)	1,134	19.3	21	4.8	276.0
二級市町村道	1,393	1,647.6	218.6(13.3)	1,032.9(62.7)	143.2(8.7)	1,535.1(93.2)	1,216	12.2	5	0.7	65.6
一般・二級市町村道合計	2,458	3,201.8	770.4(24.1)	2,253.4(70.4)	443.4(13.8)	3,027.7(94.6)	2,350	31.5	26	5.5	341.6
その他市町村道	25,585	10,714.1	684.9(6.4)	4,577.4(42.7)	1,317.6(12.3)	8,673.5(81.0)	6,705	58.5	32	6.1	180.4
市町村道路合計	28,043	13,915.8	1,455.3(10.5)	6,830.8(49.1)	1,761.0(12.7)	11,701.2(84.1)	9,055	90.0	58	11.7	522.0
総計	28,305	17,876.3	3,797.6(21.2)	9,639.4(53.9)	3,811.4(21.3)	15,492.8(86.7)	12,013	177.4	260	100.4	1,861.1

注1）1国道196号西日本高速道路等管理分を含む。
2）国道317号本州四国連絡高速道路等管理分は、「一般国道指定区間」として含まれる。
3一般国道の路線数は、国道317号が「指定区間」に分かれているため、内訳と計が一致しない。
4一般国道や主大三島自転車道路及び松山川内自転車道路は、本表から除いている。
5.本表は、少数第2位以下を四捨五入しているため、内訳と計が一致しないものがある。

「この地図の作成に当たっては、国土地理院長の承認を得て、同院発行の20万分の1地勢図を使用したものである。（承認番号　平21 興使、第4号）」

地図調製：有限会社ティ・プラス