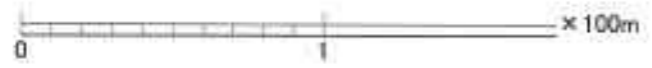
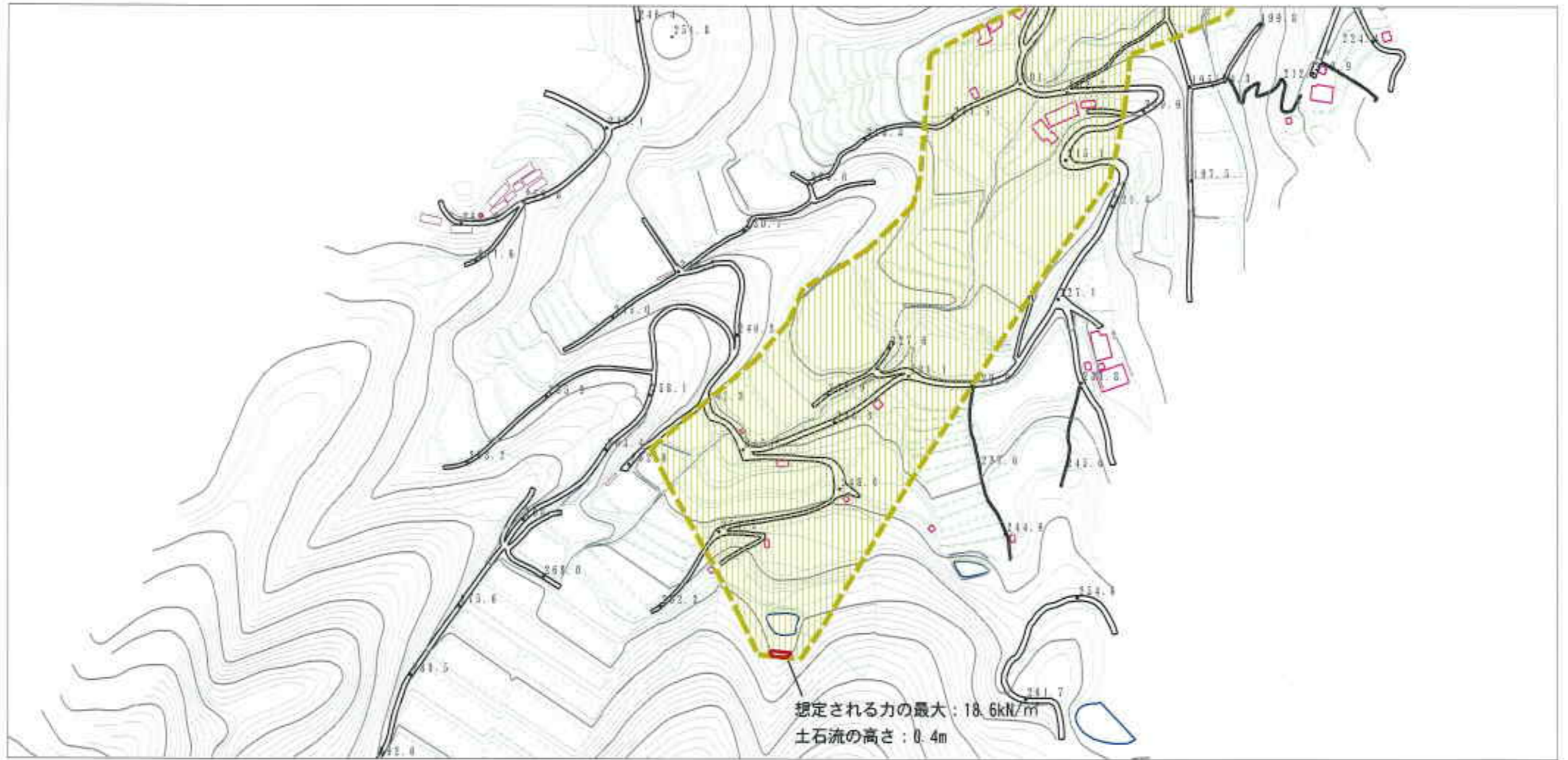
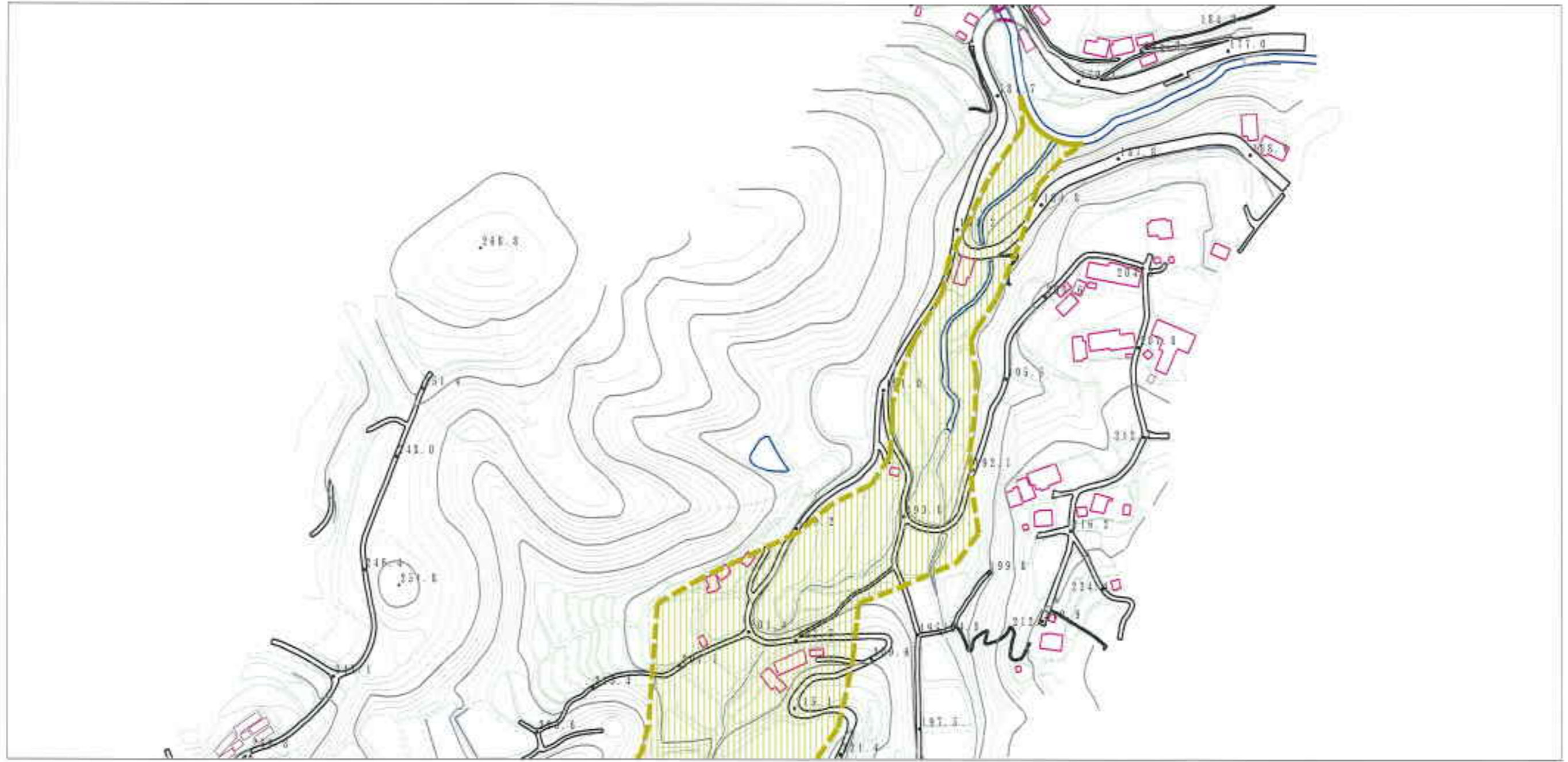


土砂災害警戒区域等の指定の公示に係る図書（その2）



様式-2(土) 土砂災害警戒区域・土砂災害特別警戒区域 区域図	土砂災害防止法施行令第2条の基準に該当する区域		自然現象 の種類 土石流	溪流番号	424-1347-2	
	土砂災害防止法施行令第2条の基準に該当する区域			告示番号 土砂災害防止法施行令第2条の基準に該当する区域	告示番号	建設報告第1007号
	土砂災害防止法施行令第2条の基準に該当する区域				告示年月日	平成18年12月26日
その他の区域		縮尺 1:2,500	所在地	大洲市龍川町大谷		

土砂災害警戒区域等の指定の公示に係る図書（その2）



0 1 ×100m

様式-2(土) 土砂災害警戒区域・土砂災害特別警戒区域 区域図	土砂災害防止法施行令第2条の基準に該当する区域		N 縮尺 1:2,500	自然現象 の種類	土石流	溪流番号	424-1347-2
	土砂災害防止法第17条第2項の基準に該当する区域			告示番号	建設報告令第1007号	溪流名	高野川
	その他の区域			告示年月日	平成18年12月26日	所在地	大洲市龍川町大谷